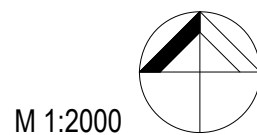




- intravilán vymezený k 1.9.1966
- zastavěné území obce vymezené v roce 2008
- návrh rozšíření zastavěného území

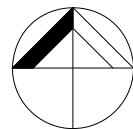


# NÁVRH ROZŠÍŘENÍ ZASTAVĚNÉHO ÚZEMÍ MĚSTYSE VEVERSKÁ BÍTÝŠKA LOKALITA NAD HORKOU

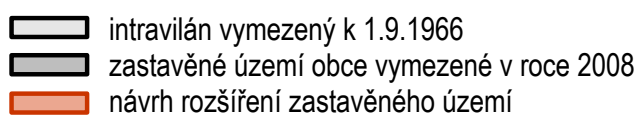


- intravilán vymezený k 1.9.1966
- zastavěné území obce vymezené v roce 2008
- návrh rozšíření zastavěného území

M 1:2000

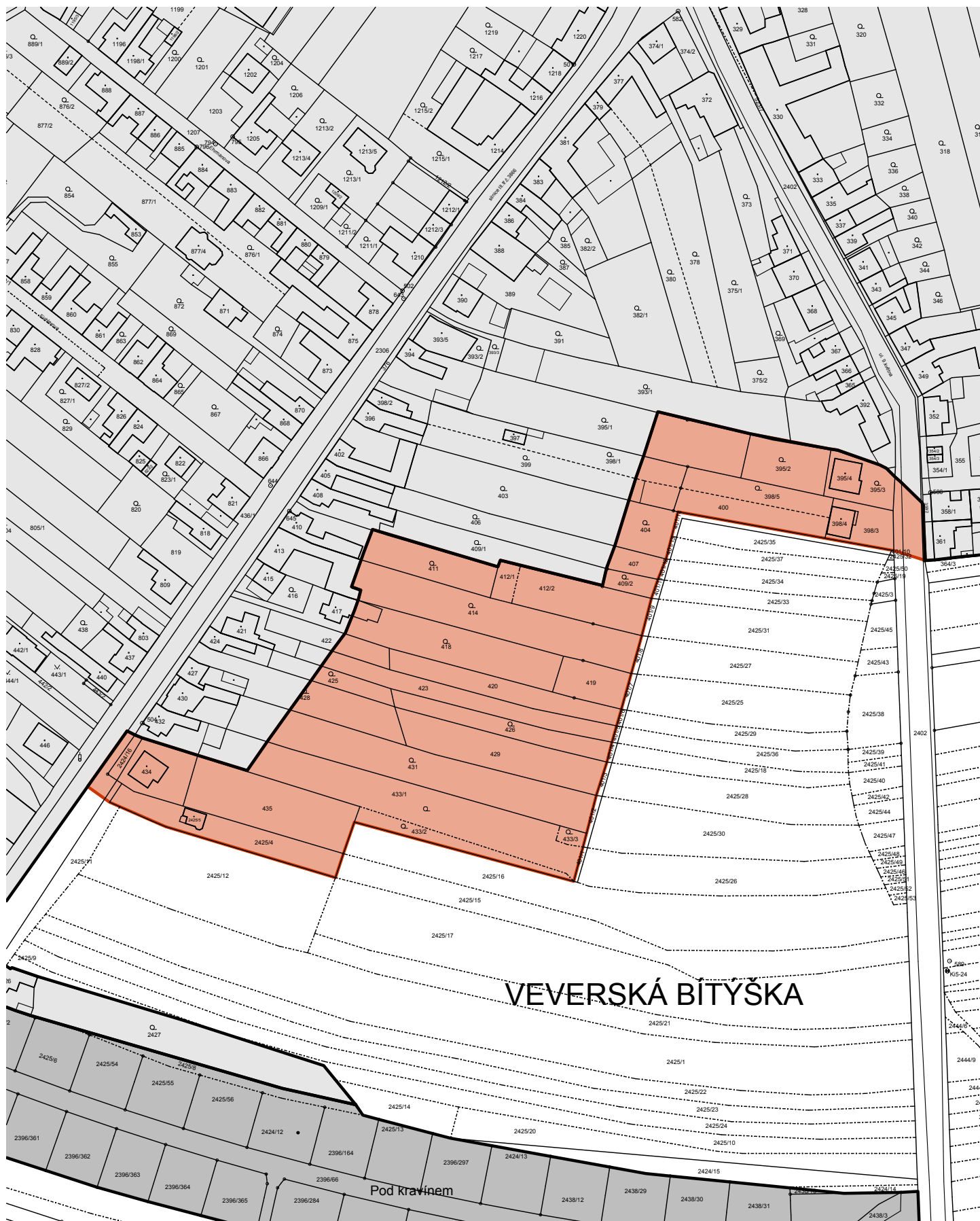


# NÁVRH ROZŠÍŘENÍ ZASTAVĚNÉHO ÚZEMÍ MĚSTYSE VEVERSKÁ BÍTÝŠKA LOKALITA POD SLEPIČÁRNOU

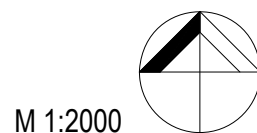


# NÁVRH ROZŠÍŘENÍ ZASTAVĚNÉHO ÚZEMÍ MĚSTYSE VEVERSKÁ BÍTÝŠKA LOKALITA KRÁLOVKY

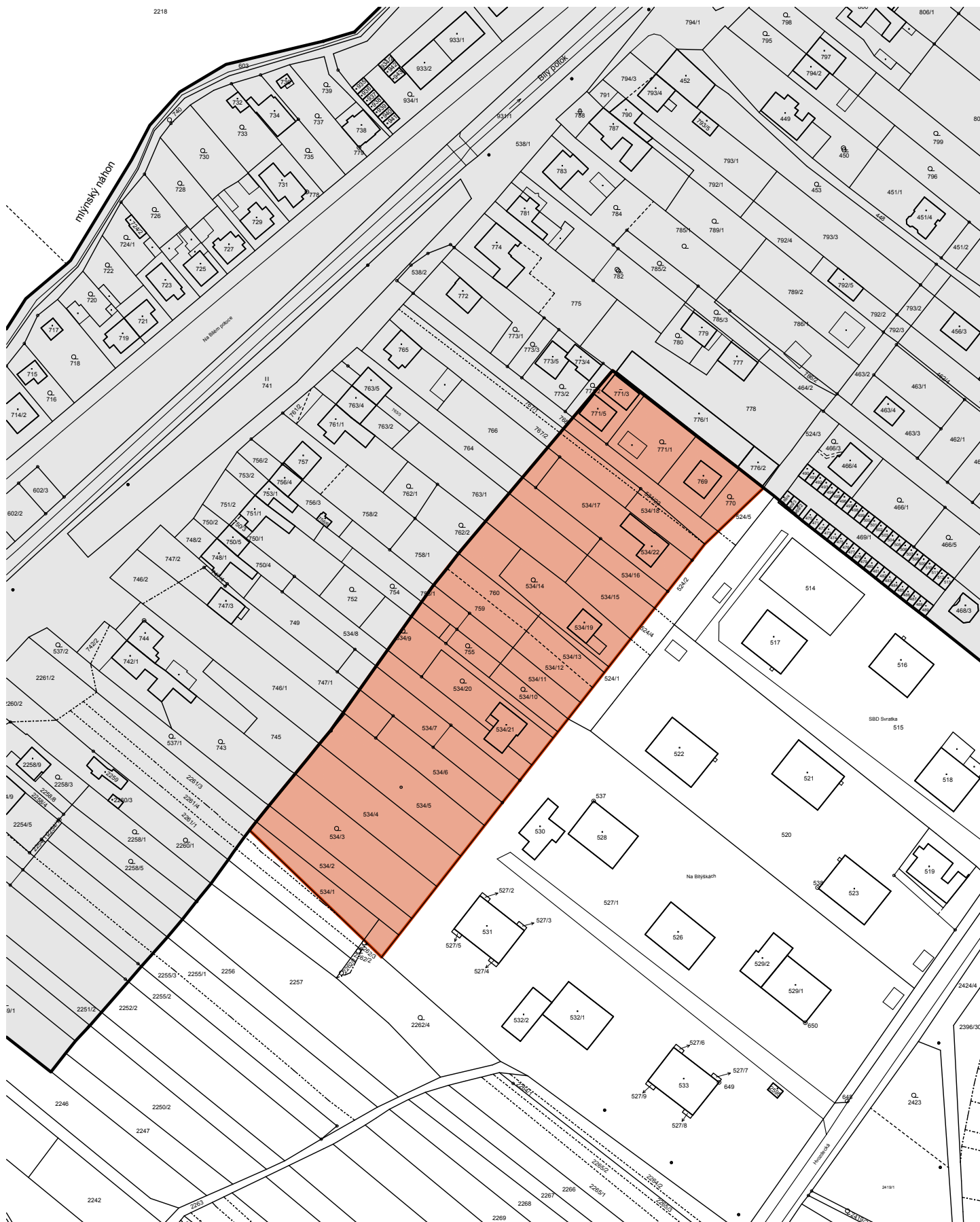







- intravilán vymezený k 1.9.1966
- zastavěné území obce vymezené v roce 2008
- návrh rozšíření zastavěného území

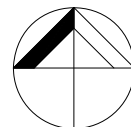


# NÁVRH ROZŠÍŘENÍ ZASTAVĚNÉHO ÚZEMÍ MĚSTYSE VEVERSKÁ BÍTÝŠKA LOKALITA U ČERPACÍ STANICE



-  intravilán vymezený k 1.9.1966
-  zastavěné území obce vymezené v roce 2008
-  návrh rozšíření zastavěného území

M 1:2000



# NÁVRH ROZŠÍŘENÍ ZASTAVĚNÉHO ÚZEMÍ MĚSTYSE VEVERSKÁ BÍTÝŠKA LOKALITA NA BÍTÝŠKÁCH