

## KATASTRÁLNÍ SITUAČNÍ VÝKRES

M 1:1 000

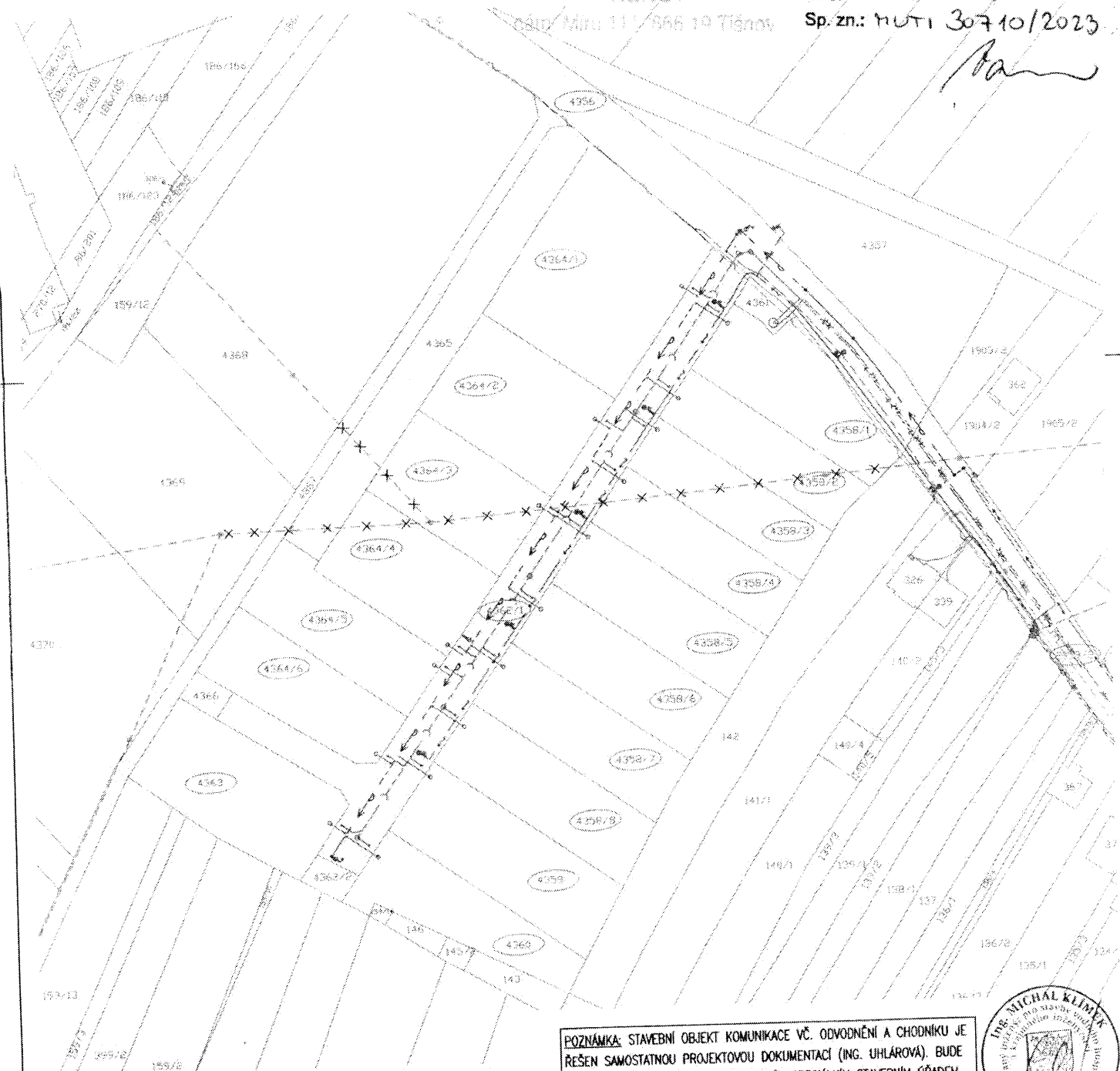
MĚSTSKÝ ÚŘAD  
TIŠNOV

Číslo Míst. 11 / 566 19 Tišnov

Ověřeno Odborem životního  
prostředí MěÚ Tišnov

Dne: 24.7.2023

Sp.zn.: MÚT 307/10/2023

*Pan*

## LEGENDA STÁVAJÍCÍCH SÍTÍ

- — — — — STÁVAJÍCÍ NADZEMNÍ SPOJOVACÍ VEDENÍ CETNÍ
- — — — — STÁVAJÍCÍ GRAVITAČNÍ SPLAŠKOVÁ KANALIZACE (VAS BRNO)
- — — — — STÁVAJÍCÍ TLAKOVÁ SPLAŠKOVÁ KANALIZACE (VAS BRNO)
- — — — — STÁVAJÍCÍ VODOVOD (VAS BRNO)
- — — — — SÍTĚ PLYNOVOD (GASNET)
- — — — — NADZEMNÍ VEDENÍ VN (EON)
- — — — — ZRUŠENÉ NADZEMNÍ VEDENÍ VN (EON)
- — — — — NADZEMNÍ VEDENÍ NN (EON)
- — — — — PODZEMNÍ VEDENÍ NN (EON)

## LEGENDA NAVRHOVANÝCH SÍTÍ

- — — — — SO 02 SPLAŠKOVÁ KANALIZACE
- — — — — SO 03 KANALIZAČNÍ PŘÍPOJKA (S NÁPOJOVACÍ ŠACHTOU)
- — — — — SO 04 VODOVODNÍ ŘAD
- — — — — SO 05 VODOVODNÍ PŘÍPOJKA (S VODOMĚRNOU ŠACHTOU)
- — — — — SO 07 VEŘEJNÉ OSVĚTLENÍ (ELEKTROMĚSTI STRAKONICE S.R.O.)
- — — — — CHRÁNIČKA PODZEMNÍCH KABELŮ PE D110 - 100M





POZNÁMKA: STAVEBNÍ OBJEKT KOMUNIKACE VČ. ODVODNĚNÍ A CHODNÍKU JE ŘEŠEN SAMOSTATNOU PROJEKTOVOU DOKUMENTACÍ (ING. UHLÁROVÁ). BUDE SAMOSTATNĚ PROJEDNÁVÁN A POVOLOVÁN SPECIÁLNÍM STAVEBNÍM ÚŘADEM.

## UPOZORNĚNÍ

ZÁKRESY PODZEMNÍCH INŽENÝRSKÝCH SÍTÍ (IS) NESLOUŽÍ JAKO VÝTVŮBOVÝ VÝKRES. PŘED ZAHÁJENÍM STAVEBNÍCH PRACÍ MUSÍ INVESTITOR ZAJISTIT VÝTVŮBU IS SPRÁVCEM SÍTÍ A OZNAČENÍ IS NA MÍSTĚ, PŘÍP. ZAJISTĚNÍ DLE PLATNÝCH PŘEDPISŮ.



## DOKUMENTACE PRO SPOLEČNÉ POVOLENÍ STAVBY

DOKUMENTACE			 <div>STAVEBNÍ HUŤ SLATIŇANY TECHNOLÓGIE PRO KAŽDÝ VODU SEČSKÁ 570, 53821 SLATIŇANY IČ: 00655261, stavebni-hut.eu tel.: 728 582 363, 606 021 223</div>
ZODP. PROJEKTANT: ING. M. KLÍMEK 	KONTROVAL: ING. M. KLÍMEK 	VYPRACOVAL: ING. M. KLÍMEK 	
KRAJ: JIHOHMORAVSKÉM MÚ: TIŠNOV			
INVESTOR: OBEC LAŽANKY, LAŽANKY 14, 664 71 VEVEŘSKÁ BITÝŠKA			
PROJEKT: KOMUNIKACE A INŽENÝRSKÉ SÍTĚ NAD OUVARY – DUSP, IČ DUSP			FORMÁT: A3
			DATUM: 2/2023
			CÍL PD: DSP
			ARCH. Č.: 6176
OBJEKT: SITUAČNÍ VÝKRESY			VERZE: 1
			-
OBSAH: KATASTRÁLNÍ SITUAČNÍ VÝKRES			MĚŘÍTKO: 1:1 000
			Č. VÝKRESU: C.2